













-  Espace\_Boie\_Classe
-  Boisement protégé au titre de la loi Paysage
-  Haie à protéger
-  Bande littorale de 100m - Ligne informative, à vérifier in situ
-  Zone Humide
-  Servitude de projet au titre de l'article L151-41 du CU
-  Limite de rivage
-  Zone de préséance départementale
-  au titre de la politique "Espaces Naturels Sensibles"
-  Emplacement réservé
-  Sentier inscrit au Plan Départemental
-  des Itinéraires de Promenade et de Randonnée

Règlement graphique

Echelle 1/2500°

PLANCHE NORD

Liste des emplacements réservés :

Numero	Bénéficiaire	Désignation	Surface, m²
1	Commune	Création des eaux d'avalues	150
2	Commune	Création des eaux d'avalues	581
3	Commune	Ancien secteur d'aménagement d'ensemble	581
4	Commune	Aménagement des Mares à vannes étiagières	38
5	Commune	Création de la rue Vivat Court	152
6	Commune	Modernisation de la rue des Perons	1 947
7	Commune	Création de la rue de la Chapelle à La Motteville	347
8	Commune	Élargissement de la rue des Shales	859
9	Commune	Élargissement de la rue des Shales	859
10	Commune	Élargissement de la rue de l'Haie Blanche	482
11	Commune	Élargissement de la rue du Révérend Père Lebert	292
12	Commune	Axe de stationnement au lieu dit Le Bourg sur la RD 114	570
13	Commune	Axe de stationnement au lieu dit La Lande	152
14	Commune	Axe de stationnement à La Lande	152
15	Commune	Élargissement de la rue de la Croix Rouge	614

Tableau des surfaces :

Libelle	Count	Sum(Area/Object, "hectares")
1AUh	4	2,88251
2AUh	2	1,00000
A	2	102,875
Na	6	51,1441
Nb	1	75,299
Nc	1	1,06479
Nd	1	1,10297
Nf	1	2,77000
Ng	4	6,17668
Nh	1	122,367
Ni	1	3,37000
Nj	1	6,99000
Nk	2	1,26858
Nl	1	2,34873
Nm	4	17,26468
Nn	2	69,2332
Np	1	1,00000
Nq	1	0,74172
Umr	1	0,84622

